



UAGro

UNIVERSIDAD AUTÓNOMA DE GUERRERO

Centro de investigación y Posgrado en Estudios Socioterritoriales Acapulco

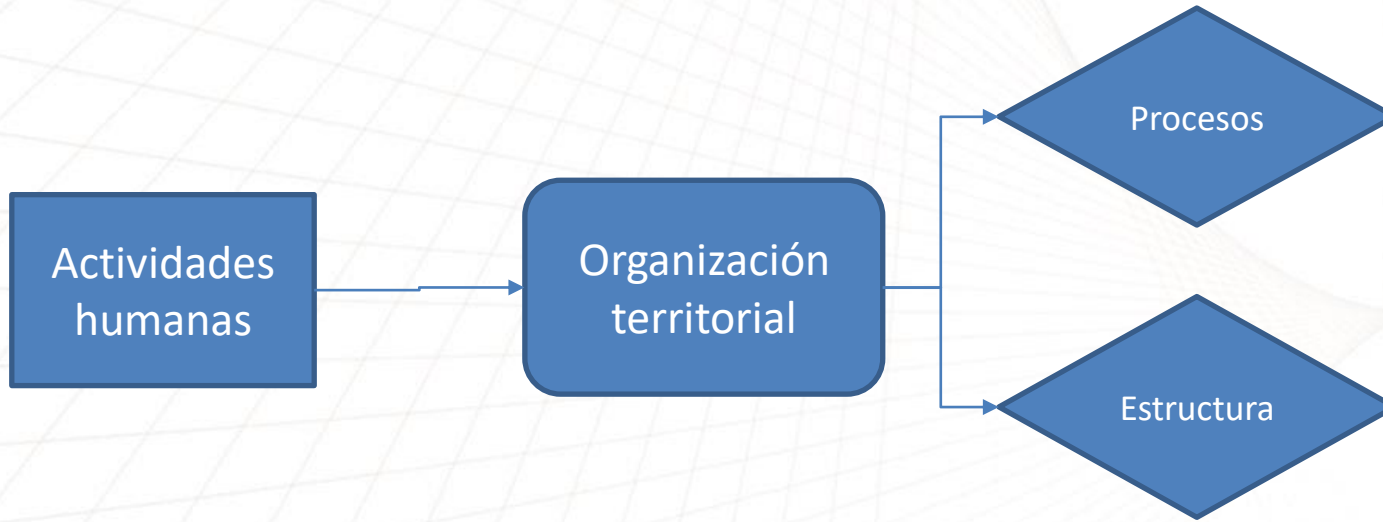
Seminario: El marco jurídico de la pesca a debate. Áreas de oportunidad para la mejora y la innovación

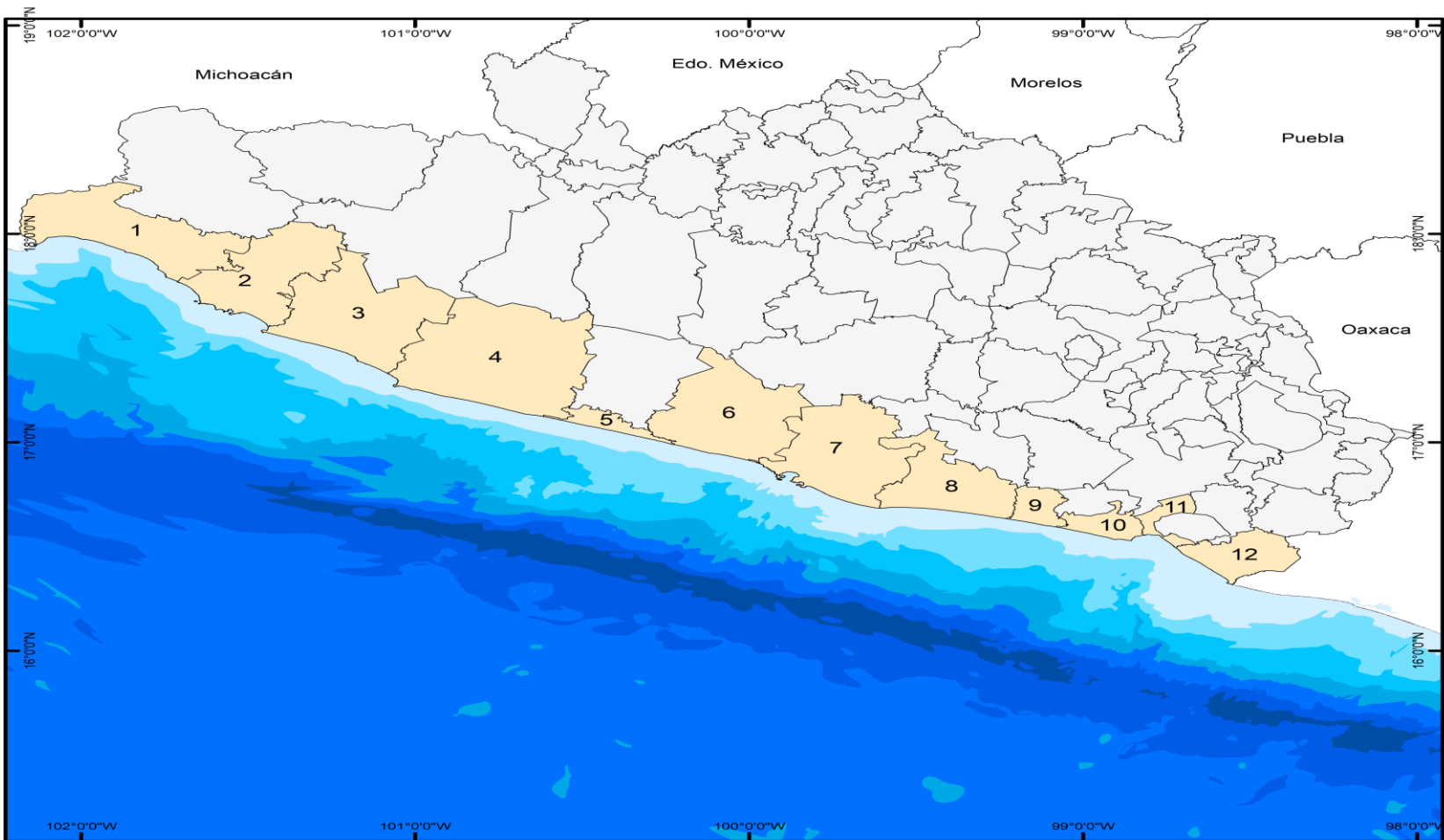
Diversidad socio-ecológica de los contextos regionales para la toma de decisiones

Visión territorial

Salvador Villerías Salinas
28/09/202

Estructura territorial






Municipios costeros

1. La Unión de Isidoro Montes de Oca
2. Zihuatanejo de Azueta
3. Petatlán
4. Técpan de Galeana
5. Benito Juárez
6. Coyuca de Benítez

7. Acapulco de Juárez
8. San Marcos
9. Florencio Villarreal
10. Copala
11. Marquelia
12. Cuajinicuilapa

Batimetría (metros)



Barra de Tecoanapa: volumen y valor de la captura, 2020

Especies	Captura (toneladas)	%	Precio/kg	Valor de la captura (miles de pesos)
Raya y similares	53.8	22.5	17	915
Huachinango	47.4	19.9	80	3792
Lisa	29.5	12.4	26	767
Tiburón	21.6	9.1	25	540
Bandera	21.4	9.0	29	621
Pargo	15	6.3	50	750
Cazón	10.5	4.4	37	389
Cocinero	9.2	3.9	30	276
Jurel	8.1	3.4	10	81
Mero	6	2.5	29	174
Robalo	4.6	1.9	80	368
Sierra	2.8	1.2	18	50
Corvina	2.7	1.1	17	46
Ronco	1.7	0.7	17	29
Mas 15 especies	4.3	1.8		
Total	238.6			8797

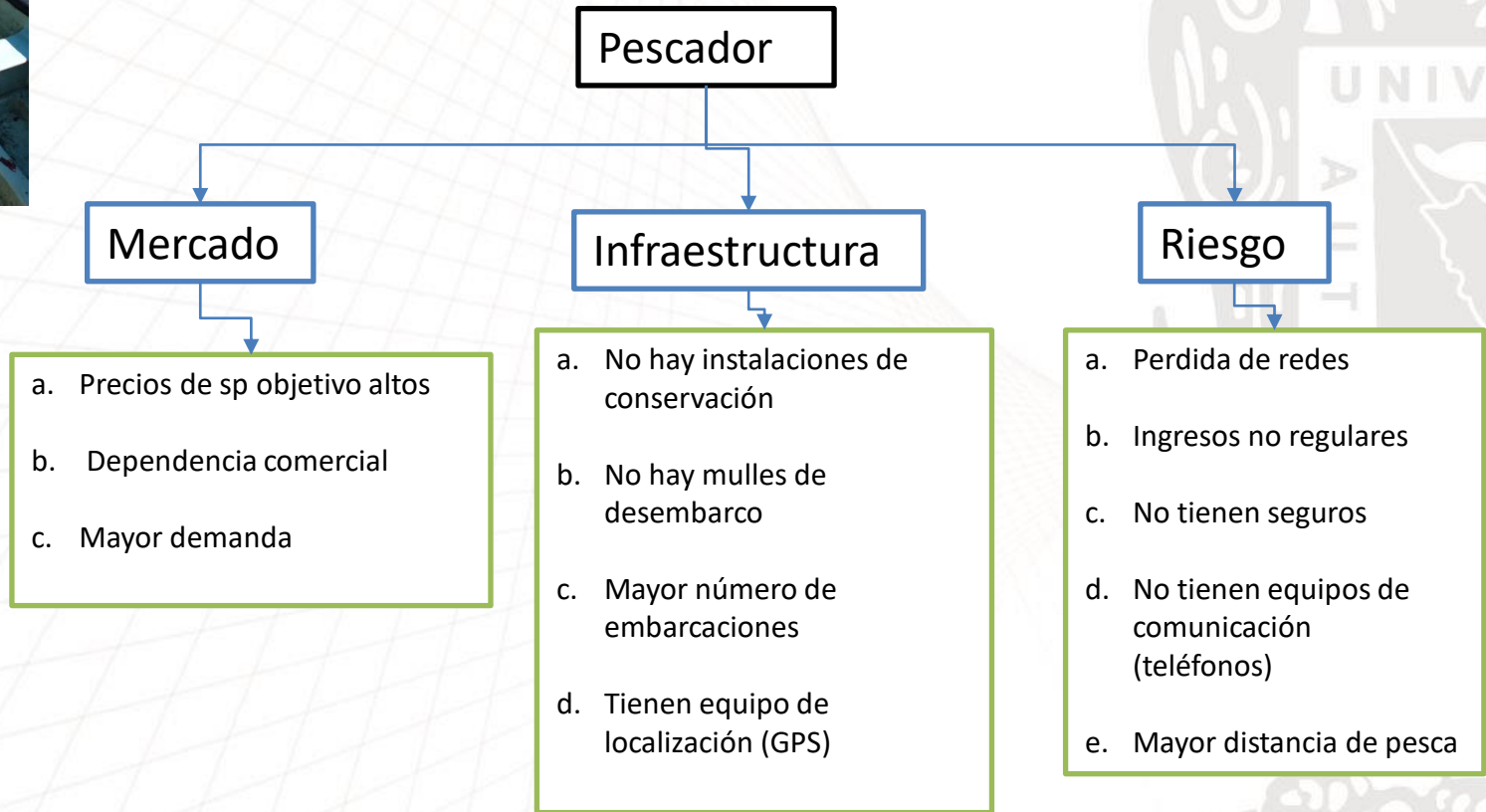


Características de la pesca

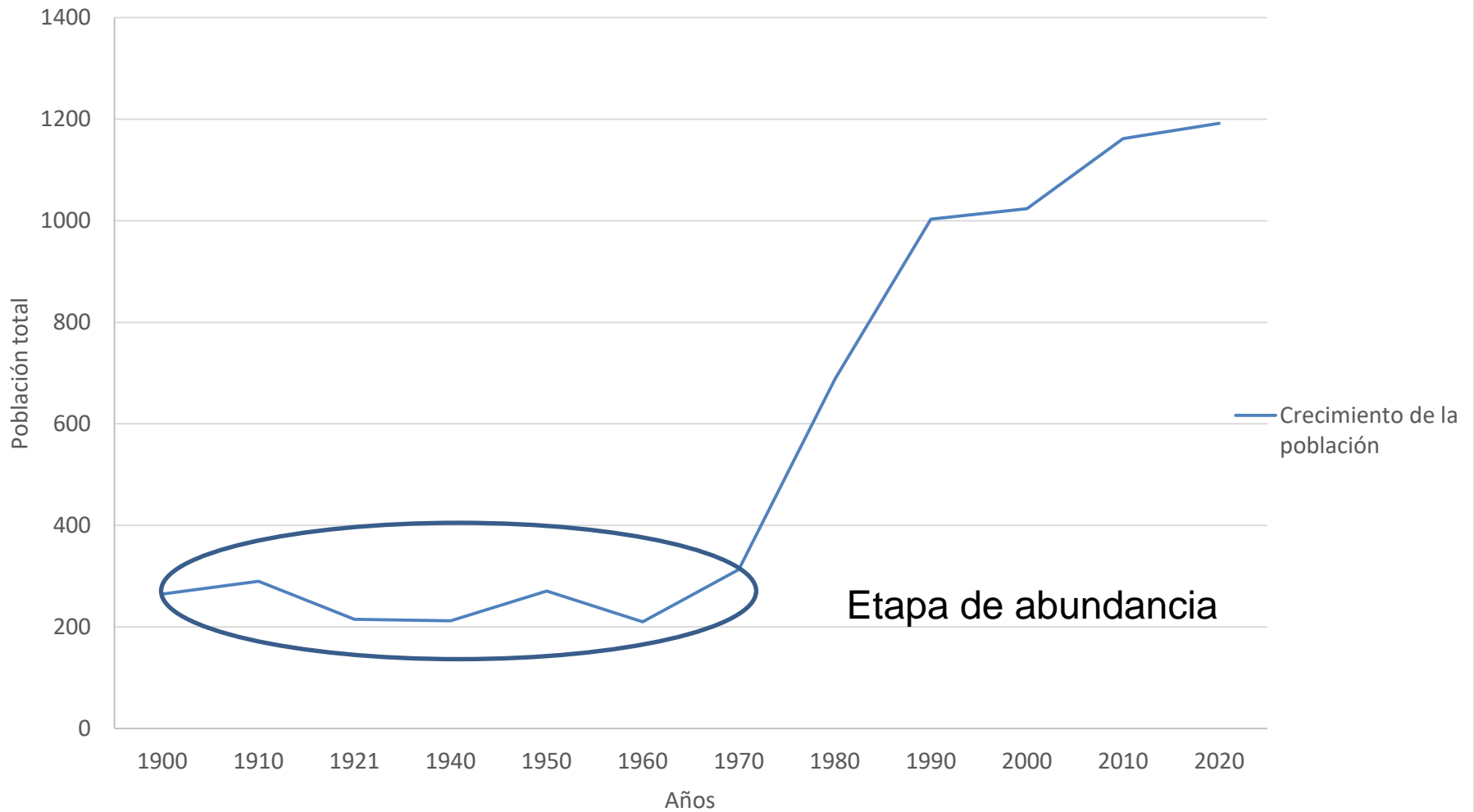




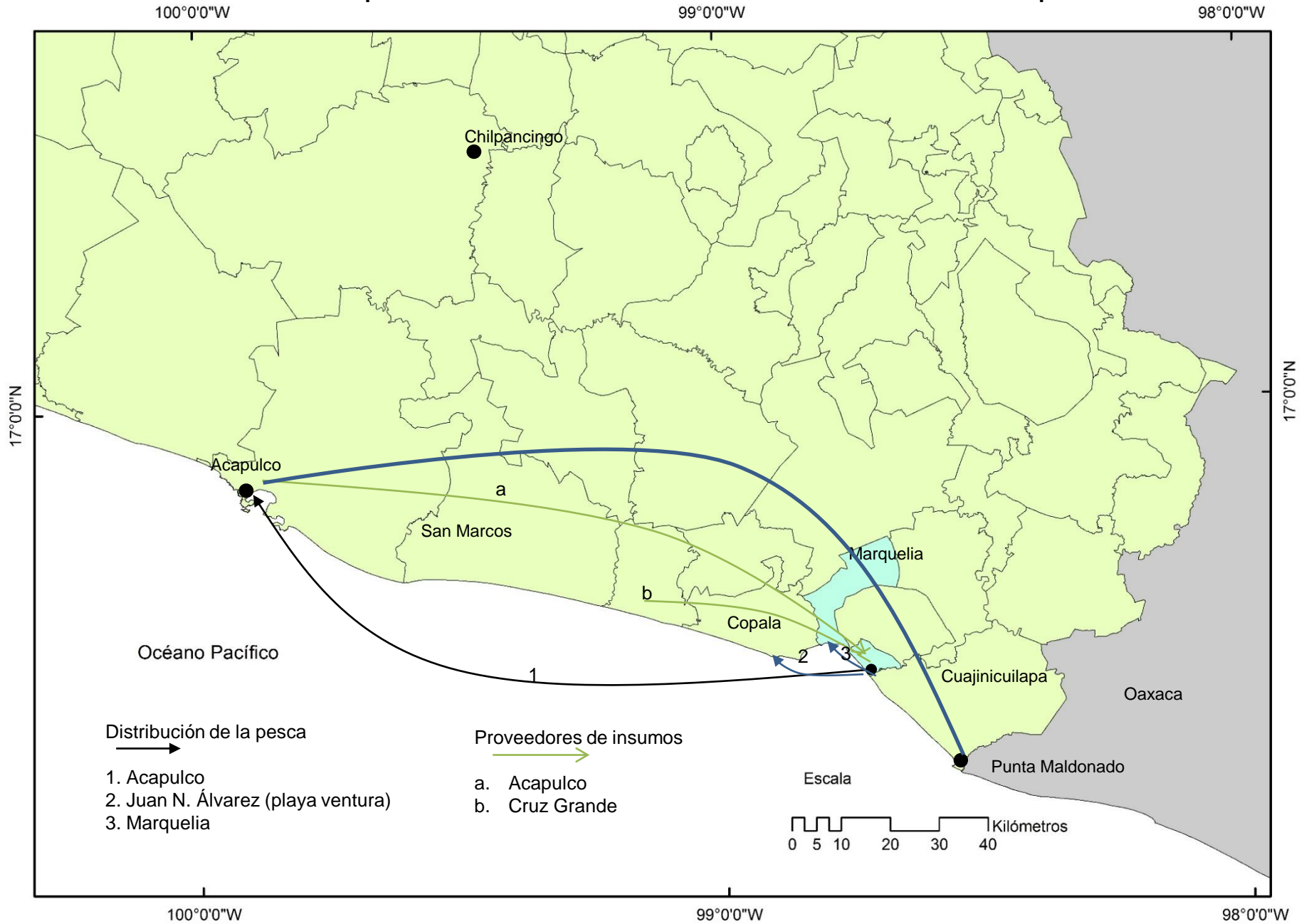
Características de la pesca



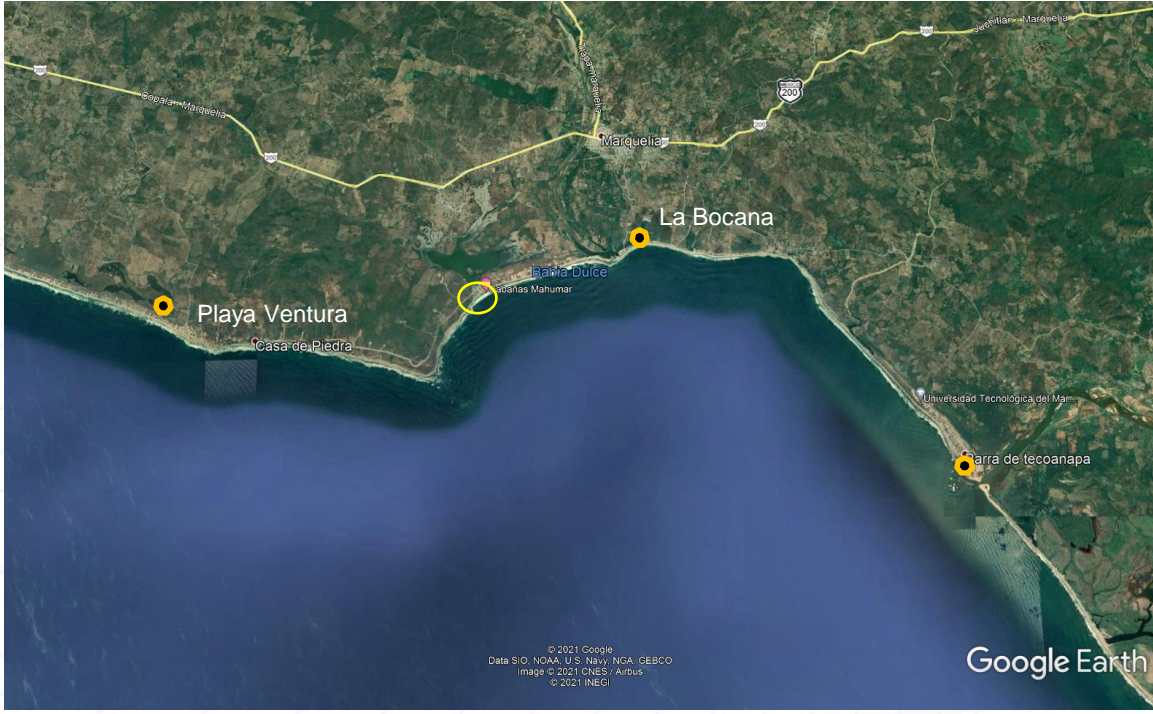
Barra de Tecoanapa: Crecimiento de la población, 1900 -2010




Barra de Tecoanapa: vínculos territoriales relacionados con la pesca, 2020







Cambio de uso del suelo de agrícola-ganadera a desarrollos inmobiliarios (turismo)



**Puente: Playa azul (Marquelia)-
Playa Ventura (Copala)**



Comentarios finales

Gestión adaptativa

Participación comunitaria grupos diversos

Auto - organización

Participación de los tres niveles de gobierno y académico

Iniciar trabajos comunitarios.

Retornar la investigación social

Organización territorial.

